

# **ЗАКОН**

## **О ПОТВРЂИВАЊУ СПОРАЗУМА ИЗМЕЂУ САВЕТА МИНИСТАРА СРБИЈЕ И ЦРНЕ ГОРЕ, ВЛАДЕ РЕПУБЛИКЕ МАЂАРСКЕ И ВЛАДЕ РУМУНИЈЕ О ТАЧКИ СУСРЕТА ДРЖАВНИХ ГРАНИЦА ИЗМЕЂУ СРБИЈЕ И ЦРНЕ ГОРЕ, РЕПУБЛИКЕ МАЂАРСКЕ И РУМУНИЈЕ, КОЈА ЈЕ ОБЕЛЕЖЕНА ТРОМЕЋНОМ ГРАНИЧНОМ ОЗНАКОМ И ЊЕНОМ ОДРЖАВАЊУ**

### **Члан 1.**

Потврђује се Споразум између Савета министара Србије и Црне Горе, Владе Републике Мађарске и Владе Румуније о тачки сусрета државних граница између Србије и Црне Горе, Републике Мађарске и Румуније, која је обележена тромеђном граничном ознаком и њеном одржавању, потписан 19. априла 2006. године у Новом Саду у оригиналу на српском, мађарском и румунском језику.

### **Члан 2.**

Овај закон доноси се као закон Републике Србије јер је Република Србија правни следбеник државне заједнице Србија и Црна Гора.

### **Члан 3.**

Текст Споразума у оригиналу на српском језику гласи:

## **СПОРАЗУМ**

**између Савета министара Србије и Црне Горе, Владе Републике Мађарске и Владе Румуније о тачки сусрета државних граница између Србије и Црне Горе, Републике Мађарске и Румуније, која је обележена тромеђном граничном ознаком и њеном одржавању**

Савет министара Србије и Црне Горе, Влада Републике Мађарске и Влада Румуније (у даљем тексту: "стране"),

С обзиром да до сада није постојао трилатерални споразум који одређује положај и обележавање тачке сусрета државних граница између Србије и Црне Горе, Републике Мађарске и Румуније (тромеђна тачка) и одржавање одговарајуће граничне ознаке,

С циљем да питања у вези са тромеђном тачком регулишу у складу са важећим билатералним међународним споразумом између страна о обнављању, обележавању и одржавању граничне линије и граничних ознака,

Договорили су се о следећем:

### **Члан 1.**

Место сусрета државних граница између Србије и Црне Горе, Републике Мађарске и Румуније одређено је званичним билатералним граничним документима, који су сачињени на основу следећих међународних споразума:

1. Уговора о миру између Сила Савезничких и Удружених и Угарске, потписаног у Тријанону 04. јуна 1920. године,

2. Уговора о миру између Сила Савезничких и Удружених и Пољске, Румуније, Државе Срба, Хрвата и Словенаца и Државе Чехо-Словачке о извесним границама ових држава, потписаног у Севру 10. августа 1920. године,

3. Протокола о дефинитивном разграничењу између Краљевине Срба, Хрвата и Словенаца и Краљевине Румуније, потписаног 24. новембра 1923. године у Београду,

4. Протокола између влада Краљевине Срба, Хрвата и Словенаца и Краљевине Румуније, потписаног 04. јуна 1927. године у Букурешту.

Тромеђна тачка налази се на месту сусрета граница атара села Рабе (Србија и Црна Гора), Кибекхаза (Република Мађарска) и Беба Веке (Румунија).

### **Члан 2.**

Тромеђна тачка је обележена посебном бетонском граничном ознаком облика тростране пирамиде (у даљем тексту "тромеђна пирамида"), чије странице на себи садрже датум 4. VI 1920. и грб државе према чијој територији су окренуте.

Скица са обликом и димензијама и фотографије све три стране тромеђне пирамиде дати су у Прилогу бр. 1 овог споразума.

### Члан 3.

Координате тромеђне пирамиде су:

ETRS89 географске 2004.	$\varphi = 46^{\circ} 07' 34''.8713$	$\lambda = 20^{\circ} 15' 51''.3792$	$H_{\text{(елипсоидна)}} = 125.66 \text{ m}$
ETRS89 геоцентричне 2004.	$X = 4\,154\,204.86 \text{ m}$	$Y = 1\,533\,742.82 \text{ m}$	$Z = 4\,575\,083.09 \text{ m}$
UTM-34 пројекција 2004.	$X = 4\,443\,160.75 \text{ m}$	$Y = 5\,108\,349.43 \text{ m}$	$H_{\text{(елипсоидна)}} = 125.66 \text{ m}$
Стереографска пројекција Будимпешта 1920.	$Y = -94\,047.18 \text{ m}$	$X = 150\,532.08 \text{ m}$	$H_{\text{(Балтик)}} = 82.46 \text{ m}$
HDR гранична пројекција 1983.	$Y = -94\,041.61 \text{ m}$	$X = -61\,667.84 \text{ m}$	$H_{\text{(Балтик)}} = 82.46 \text{ m}$
ГК пројекција Србија и Црна Гора 2004.	$Y = 7\,443\,571.74 \text{ m}$	$X = 5\,109\,372.73 \text{ m}$	$H_{\text{(Јадран)}} = 83.27 \text{ m}$
ЕОВ пројекција Република Мађарска 2004.	$Y = 7\,44\,047.37 \text{ m}$	$X = 87\,593.04 \text{ m}$	$H_{\text{(Балтик)}} = 82.46 \text{ m}$
ГК пројекција Румунија 2000.	$X = 5\,110\,519.04 \text{ m}$	$Y = 4\,443\,261.77 \text{ m}$	$H_{\text{(Балтик)}} = 82.46 \text{ m}$

Година испод ознаке система - пројекције означава годину потписивања документације из које су преузети подаци.

Ортофото план, на коме је приказан положај тромеђне пирамиде, налази се у Прилогу бр. 2 овог споразума.

### Члан 4.

Државне границе од тромеђне пирамиде протежу се:

- између Србије и Црне Горе и Републике Мађарске, као права линија, у општем правцу према југозападу, ка граничној ознаци F169;
- између Србије и Црне Горе и Румуније, као права линија, у општем правцу према југоистоку, ка граничној ознаци A1;
- између Републике Мађарске и Румуније, као права линија, у општем правцу према североистоку, ка граничној ознаци N1.

### Члан 5.

Контрола и одржавање тромеђне пирамиде вршиће се на следећи начин:

(1) Надлежни органи страна за обележавање граничне линије и одржавање граничних ознака (у даљем тексту: "надлежни органи"), вршиће контролу положаја и стања, као и одржавање тромеђне граничне пирамиде, наизменично, по потреби, а најмање једном у пет година.

(2) Надлежни органи могу без ограничења да контролишу тромеђну пирамиду.

(3) Одржавање тромеђне пирамиде може се вршити само по договору надлежних органа све три стране.

#### **Члан 6.**

(1) Овај споразум се закључује на неодређено време.

(2) Овај споразум ступа на снагу 30. (тридесетог) дана после добијања последње од дипломатских нота, којима се три стране потписнице узајамно, дипломатским путем, обавештавају да су, у складу са унутрашњим законодавством, испуњени неопходни услови за његово ступање на снагу.

(3) Овај споразум се може променити или допунити, писменим путем, само узајамном сагласношћу све три стране потписнице.

Овај споразум, потписан у Новом Саду. 19. априла 2006. године, састављен је у три оригинална примерка, на српском, мађарском и румунском језику, при чему су сва три текста подједнако веродостојна.

За Савет министара  
Србије и Црне Горе

За Владу  
Републике Мађарске

За Владу  
Румуније

---

министар спољних послова  
Вук Драшковић с.р.

---

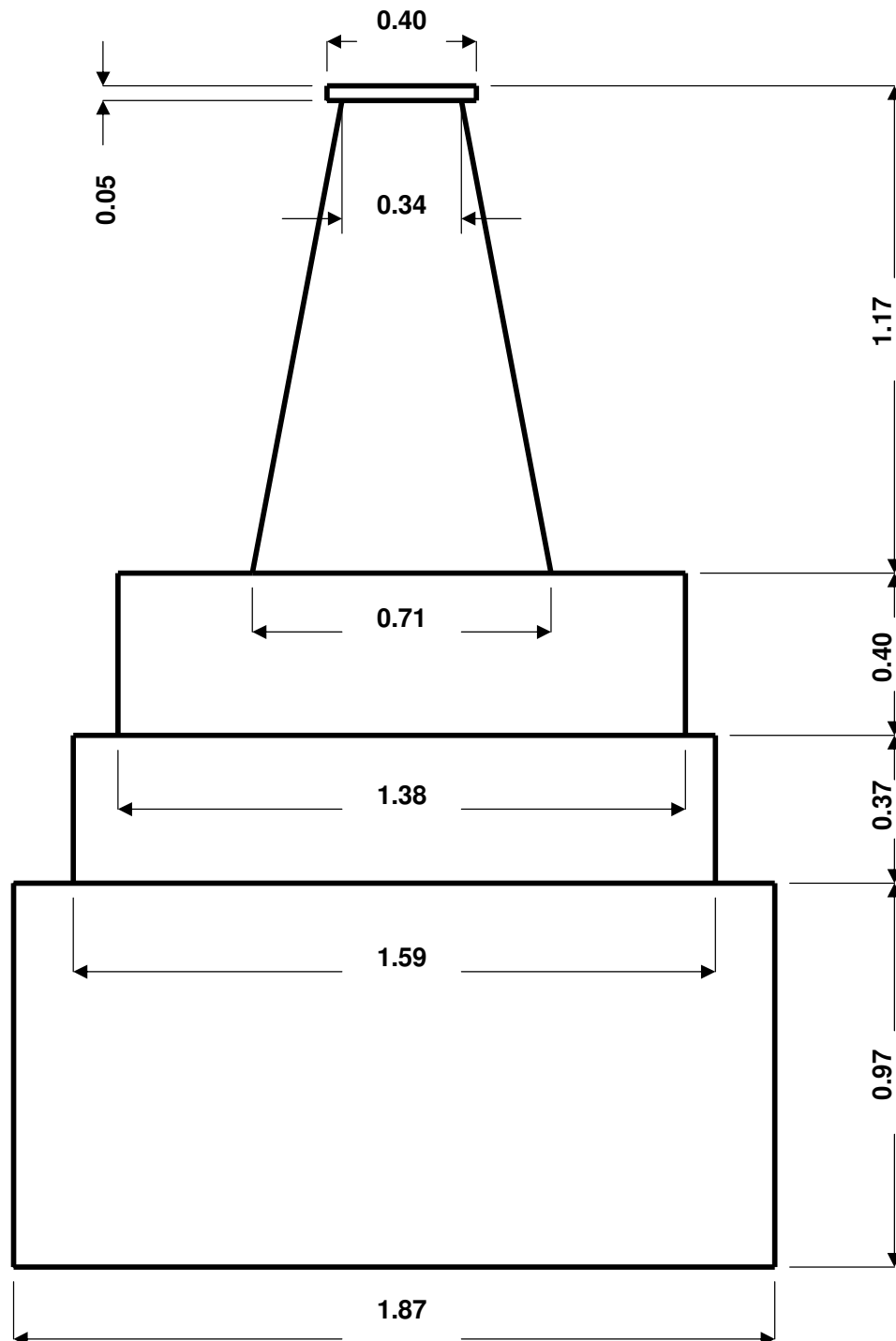
министар иностраних послова  
Ferenc Somogyi s.r.

---

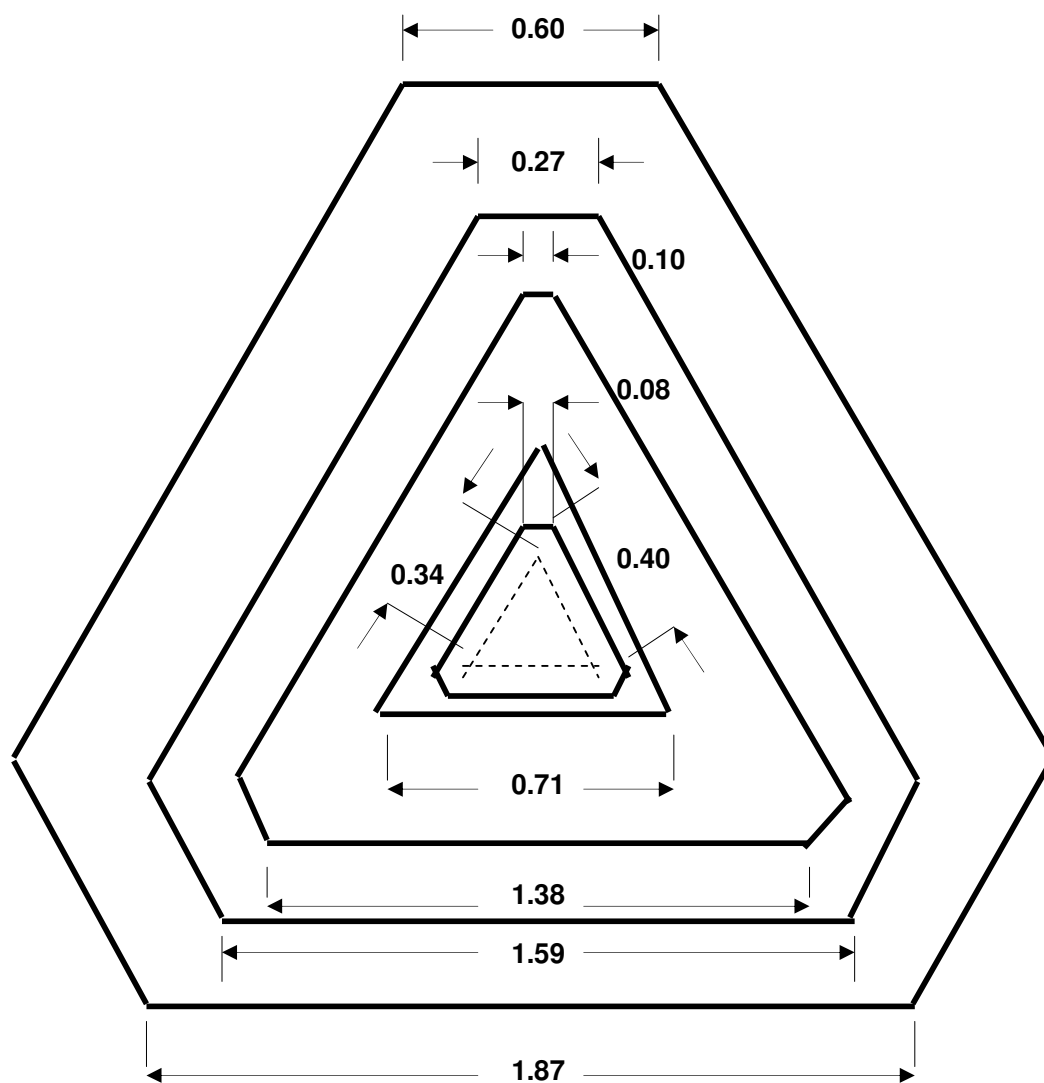
министар иностраних послова  
Mihail Razvan Ungureanu s.r.

**С К И Ц А**

**облика и димензија тромеђне граничне ознаке Србије и Црне  
Горе, Републике Мађарске и Румуније**



ИЗГЛЕД У ОСНОВИ



Фотографија са територије  
Србије и Црне Горе



Републике Мађарске

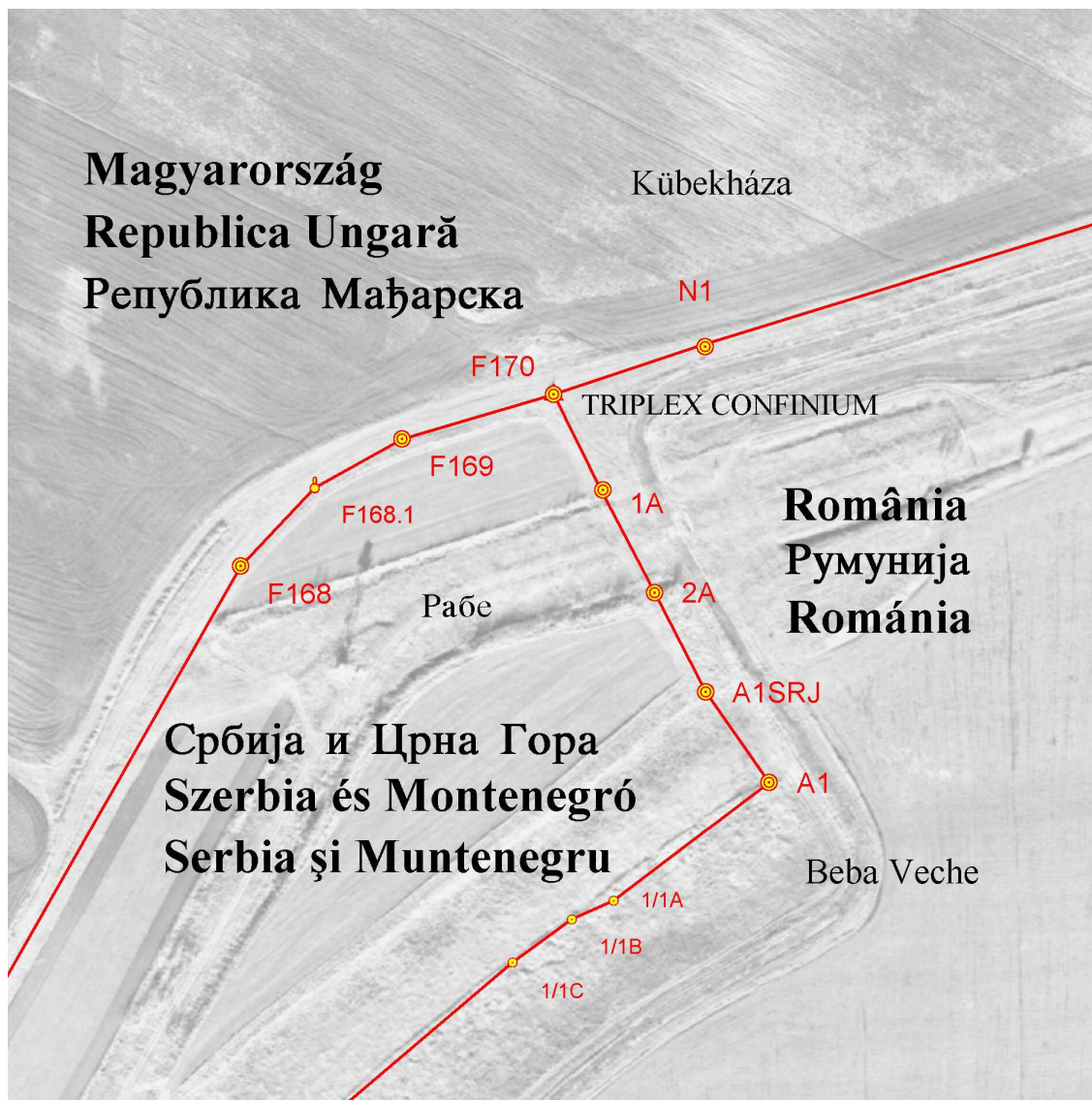


Румуније



## ОРТОФОТОПЛАН

положаја тромеђе Србије и Црне Горе, Републике Мађарске и Румуније



Размера 1 : 2500



**Члан 4.**

Овај закон ступа на снагу осмог дана од дана објављивања у "Службеном гласнику Републике Србије - Међународни уговори".